
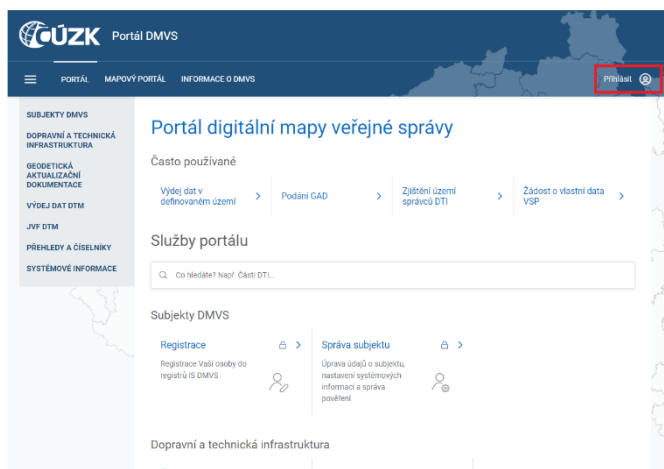
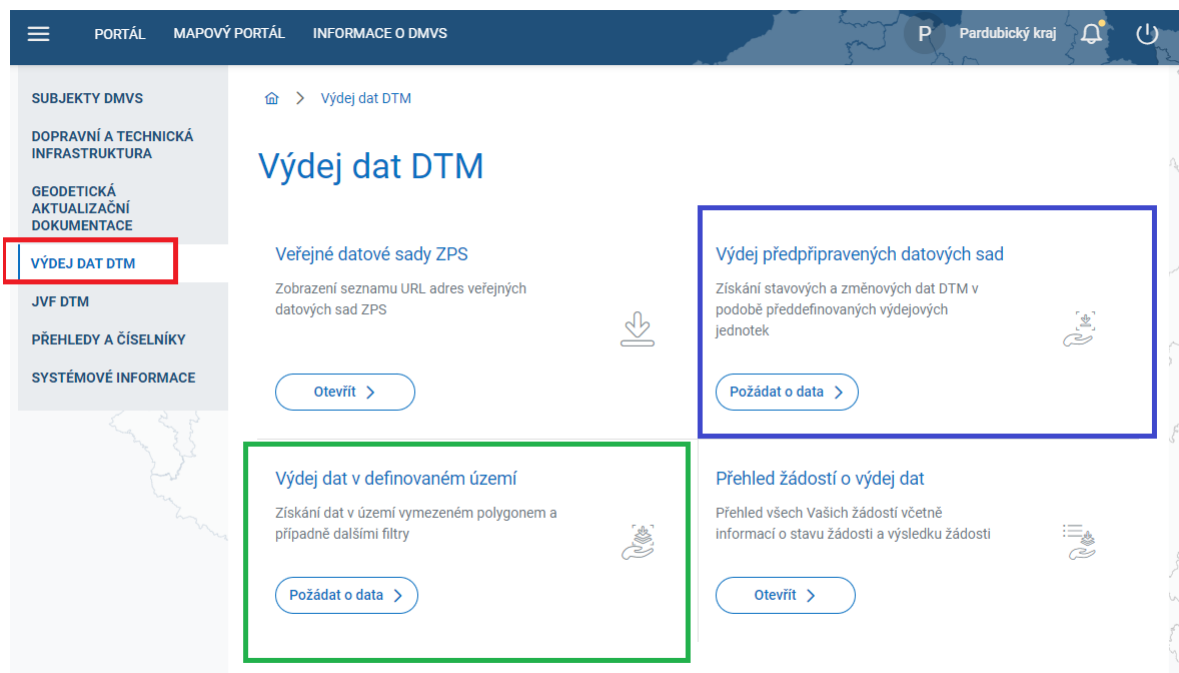


Žádost o data DTM

O data si je nutné žádat skrze <https://dmvs.cuzk.gov.cz/portal> - kam se přihlásíte buď přes **identitu občana** (např. bankovní identita, NIA ID...) nebo **datovou schránkou**.



Po přihlášení v záložce „**Výdej dat**“ naleznete několik možností – zásadní jsou „Výdej dat v definovaném území“ a „Výdej předpřipravených datových sad“.



Rozdělení dle typu výdeje:

A) „Výdej dat v definovaném území“

Tento typ výdeje dat nabízí formáty JVF, DGN, SHP a GPKG a oblast výdeje je zde kreslena pomocí polygonu. Jeho velikost je však **maximálně** 100 ha, tj. nelze takto vydávat větší objemy dat.

B) „Výdej předpřipravených datových sad“

Výdej lze provést po územních celcích (kraje/obce/městské části a obvody) a není to tedy limitováno velikostí. Zároveň jsou ale data vydána ve formě „balíčků“, tzn. seznam url odkazů (např. jeden za každou obec), kde se data stáhnou – ta jsou pak **pouze ve formátu JVF**.

Rozdělení dle typu dat:

U obou způsobů výše lze žádat o **veřejná** nebo **neveřejná data**. U **veřejných dat** proběhne výdej automaticky, avšak některá data, která si vlastníci uvedli jako **data kritické infrastruktury**, nebudou ve výdeji figurovat, resp. pouze jako nějaké velké polygony bez přesného vedení sítě. K **žádosti o neveřejná data** je třeba doložit **oprávněnost výdeje**, tj. dle https://dtmwiki.krzlinsky.cz/02_sprava/02_vydej_dat/04_vydej_nevdat

Údaje z **neveřejné části DTM** se poskytují:

a) *orgánům veřejné správy v rozsahu nezbytném pro plnění úkolů při výkonu jejich působnosti,*

b) *vlastníkům, správcům a provozovatelům dopravní a technické infrastruktury v rozsahu nezbytném pro zajištění provozu, údržby, obnovy a rozvoje této infrastruktury a*

c) *osobám, o nichž to stanoví jiný právní předpis:*

- **projektová činnost staveb** (§ 156 odst. 3 zák. č. 283/2021 Sb., Stavební zákon);
- **územně plánovací činnost** (§ 156 odst. 3) a § 60 odst. 4) zák. č. 283/2021 Sb., Stavební zákon), kterou se rozumí:
 - *územně plánovací podklady (ÚPP) (§§ 62 – 69 zák. č. 283/2021 Sb., Stavební zákon)*
 - *Územně analytické podklady*
 - *Územní studie*
 - *územně plánovací dokumentace (ÚPD) (§§ 74 – 86 zák. č. 283/2021 Sb., Stavební zákon)*
 - *Územní rozvojový plán*
 - *Zásady územního rozvoje*
 - *Územní plán*
 - *Regulační plán*

Žádost o neveřejná data pak „propadne“ do IS DTM kraje, kde ji úsek DTM schválí (či s odůvodněním zamítne) a přijde Vám odkaz ke stažení požadovaných dat (dle zvoleného typu výdeje).